





























Routenpatensystem Ammerland															Zusammenfassung Kontrollfahrten / Mängelstatistik 2021													Datum:	17.10.21
Saison 2021																							Aml-Route	Gesamt AR					
		Was-ser	Fehn-gebiet	Barß-Hafen	Müh-len	Kirch-wege	A-Tief Meer	Resi-Rho-do	Rho-do	Aue-Weg	Moor-route	Tour d Flur	K&K Oldbg	Wold	Watt-Meer	Wall-Hecke	inkl. fr. KP Apn	inkl. fr. KP Wst	inkl. fr. KP Wie	inkl. fr. KP Ras	inkl. fr. KP Bzw	inkl. fr. KP Ede							
		TR 01	TR 02	TR 03	TR 04	TR 05	TR 06	TR 07	TR 08	TR 09	TR 10	TR 11	TR 12	TR 13	TR 14	TR 15	AR 01	AR 02	AR 03	AR 04	AR 05	AR 06							
	Kontrolliert am (TT-MM)	13-06	18-08	07-06	30-05	19-02	18-04	3-08	30-07	03-02	21-02	19-09	14-08	25-07	20-05	18-07	23-02	8-06	5-03	20-05	21-09	16-06	09-09	30-08	08-09	14-09			
	Tourlänge in km	37	52	58	47	40	57	57	57	47	31	31	58	43	34	42	54	54	36	36	55	46	47	63	39	56	1177		
Bereich	Mangel																										Mängel Gesamt		
Beschil- derung	Schild fehlt	0	1	1	1	0	3	1	0	3	0	0	0	11	1	1	3	2	3	2	0	2	0	0	3	7	38		
	Logische Position, schnell findbar	1	4	5	1	7	7	9	8	10	5	2	1	2	3	3	1	0	2	0	3	0	1	1	7	3	15	86	
	Schild verschmutzt, Vandalismus	0	0	0	0	0	1	0	0	0	0	0	0	0	0	0	0	0	0	0	0	0	0	0	1	1	2		
	kleine KP-Infotafel defekt	0	0	0	0	0	0	0	0	0	0	0	0	0	0	0	0	0	0	0	0	0	0	0	0	0	0		
	weiteres Schild erforderlich	0	2	2	4	0	1	1	4	4	3	3	3	2	0	1	1	0	4	0	9	0	0	1	0	1	11	46	
Weg- zustand	schlechter Fahrbahnzustand	0	3	2	2	3	1	0	4	2	1	2	0	2	0	4	5	2	0	0	1	5	0	0	3	6	15	48	
	Verkehrsbelastung, geringe Breite	0	1	2	3	7	0	1	3	2	0	2	4	0	0	0	0	0	0	0	1	5	0	0	1	0	7	32	
Route	Abweicg gps-Track/Karte Ausschilderg	0	1	0	3	2	2	3	0	0	0	3	0	0	1	0	2	0	0	0	0	0	0	0	2	2	4	21	
S-Katast	Abweichung Schilderkataster	0	1	3	4	3	2	0	1	7	0	0	0	0	2	0	0	0	2	0	1	1	1	1	2	5	11	36	
Aus- stattung	Schutzhütten – Zustand	0	0	0	0	0	0	0	1	0	0	0	0	1	0	0	0	0	0	0	0	0	0	0	0	0	2		
	Verzehrplätze – Zustand	0	0	0	0	0	0	0	0	0	0	0	0	0	0	0	0	0	0	0	0	0	0	0	0	0	0		
I-Tafel	mittlere/große Info-Tafel RV-Netz	0	2	3	1	0	0	0	1	0	0	0	1	0	0	0	0	0	0	0	1	4	1	0	1	2	9	17	
	Gesamt	1	15	18	19	22	17	15	22	28	9	12	9	7	17	9	10	5	10	3	18	15	5	3	16	23	80	328	
Achtung: Es ist eine erhebliche Anzahl Mängel mehrfach erfasst , weil viele Routenabschnitte von mehreren Themenrouten genutzt werden und die Mängel nicht zeitnah beseitigt wurden bzw. werden konnten!																													

Routenpatensystem Ammerland											Zusammenfassung Kontrollfahrten / Mängelstatistik 2022														
Saison 2022																						Datum:	07.10.22		
		TR 01	TR 02	TR 03	TR 04	TR 05	TR 06	TR 07	TR 08	TR 09	TR 10	TR 11	TR 11	TR 12	TR 13	TR 14	TR 15	AR 01	AR 02	AR 03	AR 04	AR 05	AR 06	Gesamt AR	
	Kontrolliert am (TT-MM)	18-04	17-05	20-07	26-06	02-06	13-03	29-06	22-03	27-03	12-08	27-08	21-09	14-04	25-07	02-05	12-05	13-09	23-07	23-05	13-03	17-07	31-08		
	Tourlänge in km	37	52	58	47	40	57	57	47	31	58	43	43	34	42	54	36	55	46	47	63	39	56	306	1042
Bereich	Mangel																								Mängel Gesamt
Beschilderung	Schild fehlt	0	0	3	0	0	1	0	0	0	0	1	0	2	0	0	0	4	0	0	1	0	1	6	13
	Logische Position, schnell findbar	1	1	5	0	6	3	4	5	2	6	3	0	3	7	0	0	6	1	0	0	1	3	11	57
	Schild verschmutzt, Vandalismus	0	0	2	1	0	1	0	1	0	0	1	0	1	2	0	0	0	0	0	0	0	1	1	10
	kleine KP-Infotafel defekt	0	2	3	0	1	0	1	2	0	0	7	0	0	0	0	0	1	2	0	0	0	0	3	19
	weiteres Schild erforderlich	0	0	1	0	1	0	4	2	0	0	0	1	1	2	0	0	2	0	0	0	0	1	3	15
Wegzustand	schlechter Fahrbahnzustand	1	2	0	5	3	3	0	5	2	2	1	0	0	5	2	0	2	5	0	0	0	5	12	43
	Verkehrsbelastung, geringe Breite	0	0	3	0	4	0	4	3	1	1	0	0	0	2	0	1	1	7	0	0	0	1	9	28
Route	Abweichtig gps-Track/Karte Ausschilderg	0	1	2	0	0	0	0	0	2	2	0	0	0	1	0	0	0	2	0	0	0	3	5	13
S-Katastr	Abweichung Schilderkataster	1	0	1	0	1	0	0	12	0	2	0	0	2	1	0	0	0	3	0	0	0	0	3	23
Ausstattung	Schutzhütten – Zustand	0	0	2	0	0	0	0	0	0	0	0	1	0	0	0	0	0	0	0	0	0	0	0	3
	Verzehrplätze – Zustand	0	0	1	0	0	0	0	0	0	0	0	0	0	0	0	0	0	0	0	0	0	0	0	1
I-Tafel	mittlere/große Info-Tafel RV-Netz	0	2	0	0	0	0	0	0	0	1	0	0	0	0	0	0	0	1	0	0	0	0	1	4
	Gesamt	3	8	23	6	16	8	13	30	7	14	13	2	9	20	2	1	16	21	0	1	1	15	54	229
Achtung: Es ist eine erhebliche Anzahl Mängel mehrfach erfasst , weil viele Routenabschnitte von mehreren Themenrouten genutzt werden und die Mängel nicht zeitnah beseitigt wurden bzw. werden konnten!																									

Routenpatensystem Ammerland										Zusammenfassung Kontrollfahrten / Mängelstatistik 2023														
Saison 2023																						Datum:	10.10.2023	
																								
		Wasser	Fehngebiet	Barß-Hafen	Mühlen	Kirchwege	A-Tief Meer	Resi-Rhodo	Rhodo	Aue-Weg	Moorroute	Tour d Flur	K&K Oldbg	Wold	Watt-Meer	Wall-Hecke	inkl. fr. KP Apn	inkl. fr. KP Wst	inkl. fr. KP Wie	inkl. fr. KP Ras	inkl. fr. KP Bzw	inkl. fr. KP Ede	Aml-Route	
		TR 01	TR 02	TR 03	TR 04	TR 05	TR 06	TR 07	TR 08	TR 09	TR 10	TR 11	TR 12	TR 13	TR 14	TR 15	AR 01	AR 02	AR 03	AR 04	AR 05	AR 06	Gesamt AR	
	Kontrolliert am (TT-MM)	30-04	26-05	25-07	06-06	18-04	09-06	14-04	21-04	07-04	19-06	15-03	27-05	13-04	04-05	21-06	18-04	21-07	24-09	26-06	10-09	28-08		
	Tourlänge in km	37	52	58	47	40	57	57	47	31	58	43	34	42	54	36	55	46	47	63	39	56	306	999
Bereich	Mangel																						AR inkl. frei. KP	Mängel Gesamt
Beschilderung	Schild fehlt	0	0	5	0	0	0	0	1	0	0	0	7	0	0	0	0	4	0	0	1	0	5	18
	Logische Position, schnell findbar	0	0	2	3	5	6	4	3	0	2	1	2	1	0	1	1	2	0	0	1	2	6	36
	Schild verschmutzt, Vandalismus	0	3	6	1	1	2	7	1	1	0	0	0	2	0	1	4	2	0	0	0	0	6	31
	kleine KP-Infotafel defekt	0	1	3	0	0	0	0	0	0	2	0	0	0	0	0	0	1	0	0	0	1	2	8
	weiteres Schild erforderlich	0	3	1	0	3	0	3	1	0	0	1	0	0	0	0	1	1	0	0	0	0	2	14
Wegzustand	schlechter Fahrbahnzustand	3	6	5	6	6	3	4	5	3	5	0	2	2	2	3	5	3	0	0	3	5	16	71
	Verkehrsbelastung, geringe Breite	0	0	5	3	10	0	1	7	0	2	0	3	0	1	1	1	5	0	0	1	0	7	40
Route	Abweichg gps-Track/Karte Ausschilderg	1	0	2	2	0	3	0	3	1	6	0	1	1	3	1	3	1	0	0	0	2	6	30
S-Katast	Abweichung Schilderkataster	0	0	1	0	0	0	0	0	0	0	0	1	0	0	1	0	4	0	0	0	0	4	7
Ausstattung	Schutzhütten – Zustand	0	0	1	0	0	0	0	1	0	0	0	0	0	0	0	0	0	0	0	0	0	0	2
	Verzehrplätze – Zustand	0	0	2	0	0	0	0	0	0	0	0	0	0	0	0	0	1	0	0	0	0	1	3
I-Tafel	mittlere/große Info-Tafel RV-Netz	0	0	0	0	0	0	0	0	0	1	0	0	1	0	5	0	0	0	0	0	0	0	7
	Gesamt	4	13	33	15	25	14	19	22	7	16	2	16	7	6	13	15	24	0	0	6	10	55	267
<p>Achtung: Eine nicht kalkulierte Anzahl Mängel kann mehrfach erfasst sein, weil viele Routenabschnitte von verschiedenen Themenrouten genutzt werden und festgestellte Mängel in diesen Abschnitten nicht zeitnah beseitigt wurden bzw. werden konnten!</p>																								